



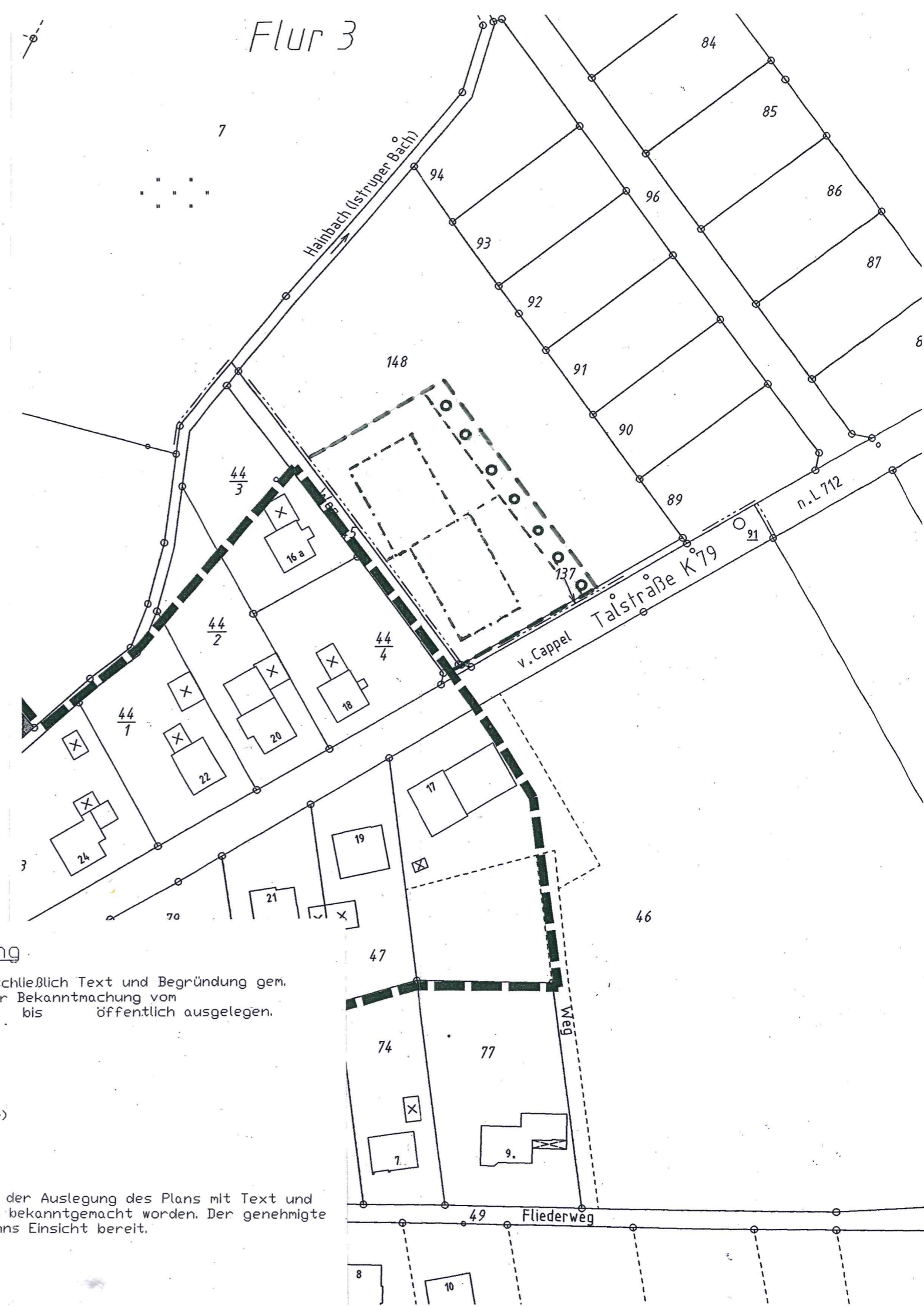


1. Änderung der Satzung gem. § 34 Abs. 4 Nr. 1 und 3 BauGB für den Ortsteil Mossenberg zwischen Talstraße und Hainbach

Kartengrundlage: Auszug aus dem Liegenschaftskataster, M 1 : 1000

Gemarkung Mossenberg-Wöhren, Flur 3

-  Vorhandene Satzungsgebietsgrenze
-  Änderungsbereich
-  Baugrenze
-  Umgrenzung von Flächen zum Anpflanzen von Bäumen und Sträuchern



Aufstellungsbeschluss

Dieser Plan ist gemäß § 2(1) des Baugesetzbuches (BauGB) durch Beschluß der Stadt Blomberg vom aufgestellt worden.

Blomberg, den

.....
Stadt Blomberg
(Der Bürgermeister)

Satzungsbeschluss

Dieser Plan ist gem. § 10 (1) BauGB in der Fassung der Bekanntmachung vom als Satzung beschlossen worden.

Blomberg, den

Öffentliche Auslegung

Dieser Plan hat als Entwurf einschließlich Text und Begründung gem. § 3 (2) BauGB in der Fassung der Bekanntmachung vom bis öffentlich ausgelegt.

Blomberg, den

.....
Stadt Blomberg
(Der Bürgermeister)

Bekanntmachung

Gem. §12 BauGB sind Ort und Zeit der Auslegung des Plans mit Text und Begründung am ortsüblich bekanntgemacht worden. Der genehmigte Plan liegt ab zu jedermanns Einsicht bereit.

Blomberg, den